



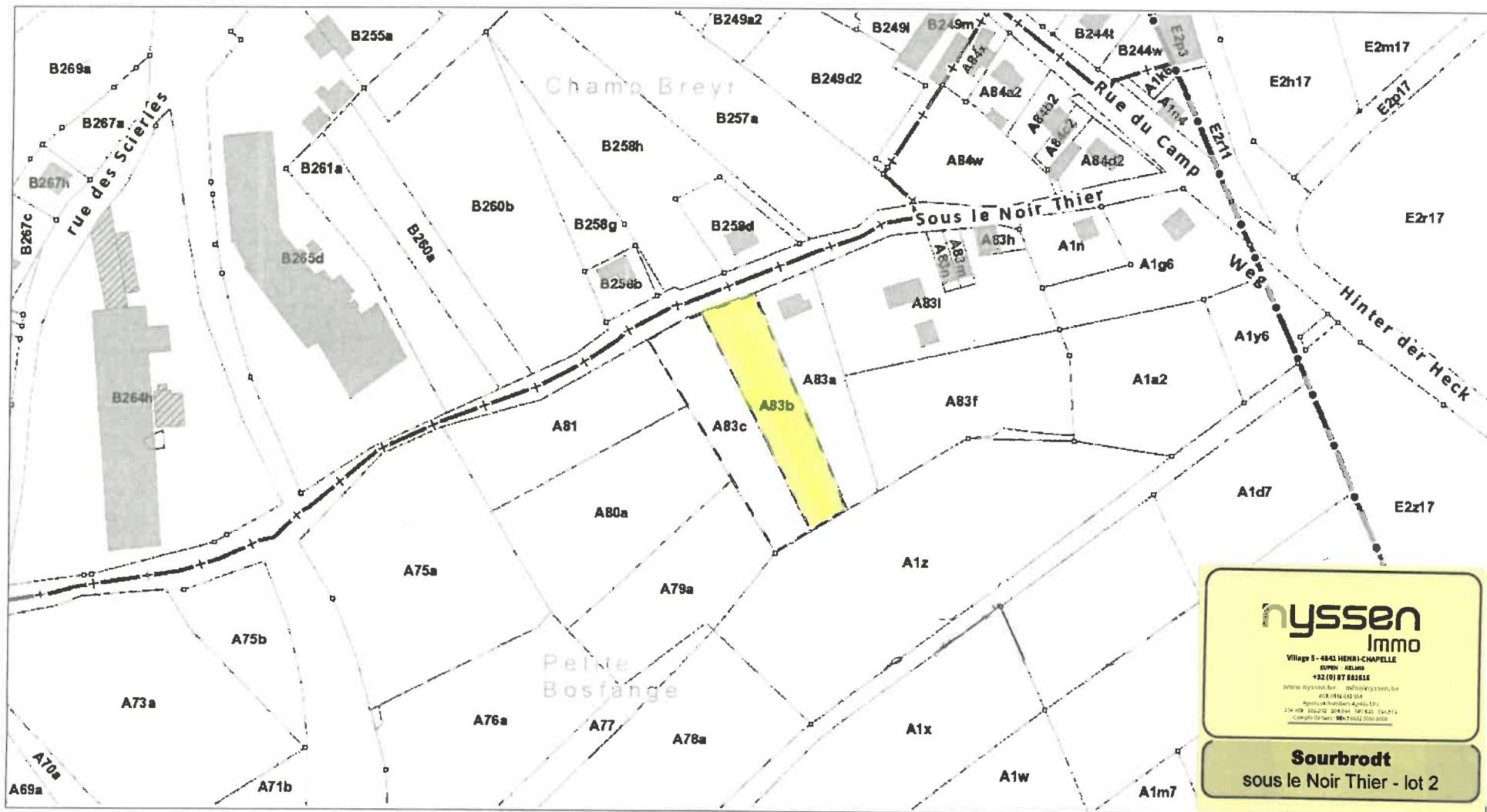
Service Public  
Fédéral  
**FINANCES**

DOCUMENTATION  
PATRIMONIALE

## Extrait du plan parcellaire cadastral

Centré sur :  
WAIMES 4 DIV/SOURBRODT/

Situation la plus récente  
Fait le 15/04/2023  
Échelle : 1 : 2500



L'AGDP est l'auteur du plan parcellaire cadastral et le producteur de la base de données de laquelle les données sont reprises et jouit de la propriété intellectuelle comme repris dans la loi sur les droits d'auteurs et les droits des bases de données. Depuis le 01/01/2018 les bâtiments du plan parcellaire cadastral seront repris progressivement et remplacés par un set de données (= Bpn\_ReBu autrement dit Bâtiment Régionaux) géré par les régions. L'AGDP ne sera dès lors plus responsable pour la représentation des bâtiments sur le plan parcellaire cadastral.



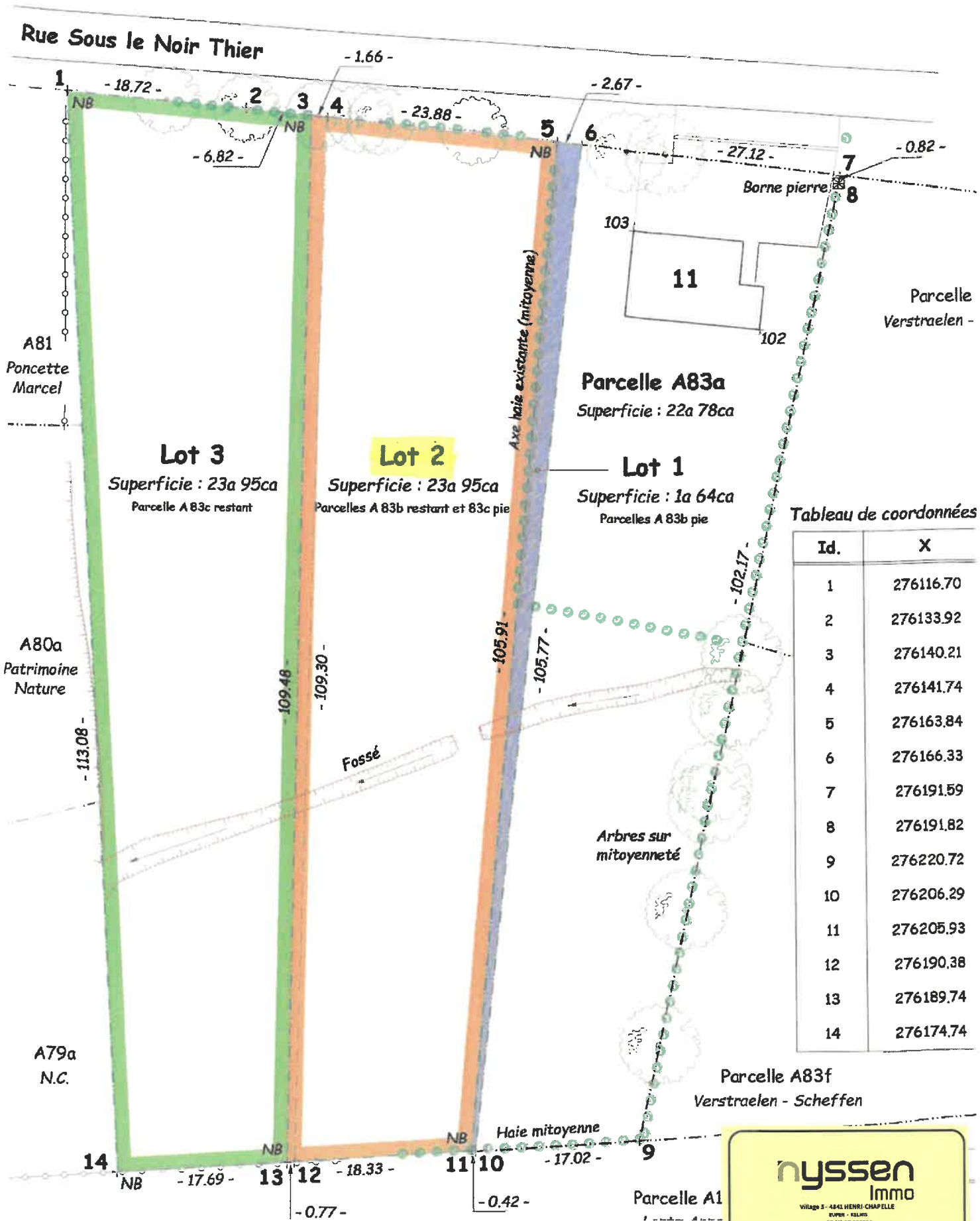



Tableau de coordonnées

Id.	X
1	276116.70
2	276133.92
3	276140.21
4	276141.74
5	276163.84
6	276166.33
7	276191.59
8	276191.82
9	276220.72
10	276206.29
11	276205.93
12	276190.38
13	276189.74
14	276174.74

**nysse**  
Immo

Village 3 - 4841 HENRI-CHAPELLE  
BUNEN - KILJES  
+32 (0) 47 283836  
www.nysse.be info@nysse.be  
NYSSE IMMO  
Agents immobiliers agréés ICFI  
134-100-501.330 509.004 503.638 04.4571  
Commissie de Darré 2002 0462 2006 0100

**Sourbrodt**  
sous le Noir Thier - lot 2



1:2500

60 m

Les données sont fournies à titre indicatif

**nyssen**  
Immo

Village 5 - 4843 MERRI-CHAPELLE  
8390W - BELGIË  
+32 (0) 37 883636  
www.nyssen.be info@nyssen.be  
RUE OLSSE 12 104  
1040 BRUXELLES BELGIË  
SIREN: 049229508 - 00240 - 04 973  
Coupure Siren: 00144612 0097000

**Sourbrodt**  
sous le Noir Thier - lot 2