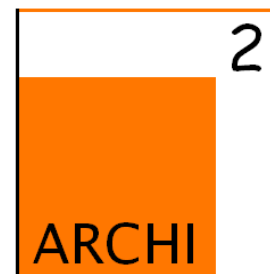


Contexte urbanistique et paysager



Sophie MEYS
Rue Haute, 56a - bte Rez 2 4650 HERVE
0497/86 87 51 - meys@archi2.eu

www.archi2.eu

PROVINCE LIEGE

COMMUNE DISON

OBJET

Division d'un bien en 2 parcelles à bâtir

CHANTIER

Rue de Mont à 4820 DISON

CADASTRE

DISON 1 DIV/DISON/Section A N°356s

POUR ACCORD
Signatures

MAITRE DE L'OUVRAGE

DOSSIER N° M072024

DATE 22/04/2024

PAGES 1/3

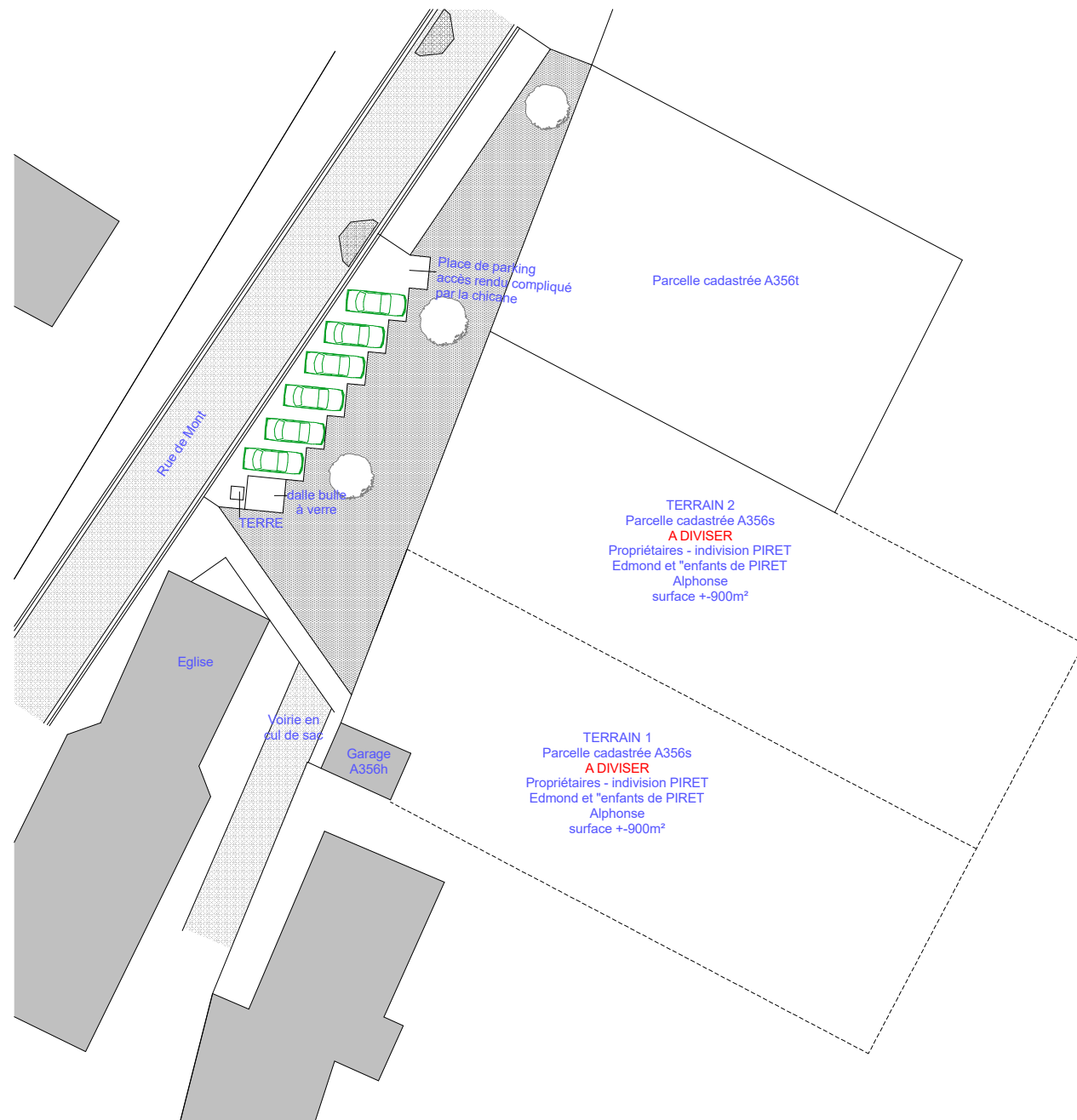
ESQUISSE 02

CADRE RESERVE A L'ADMINISTRATION

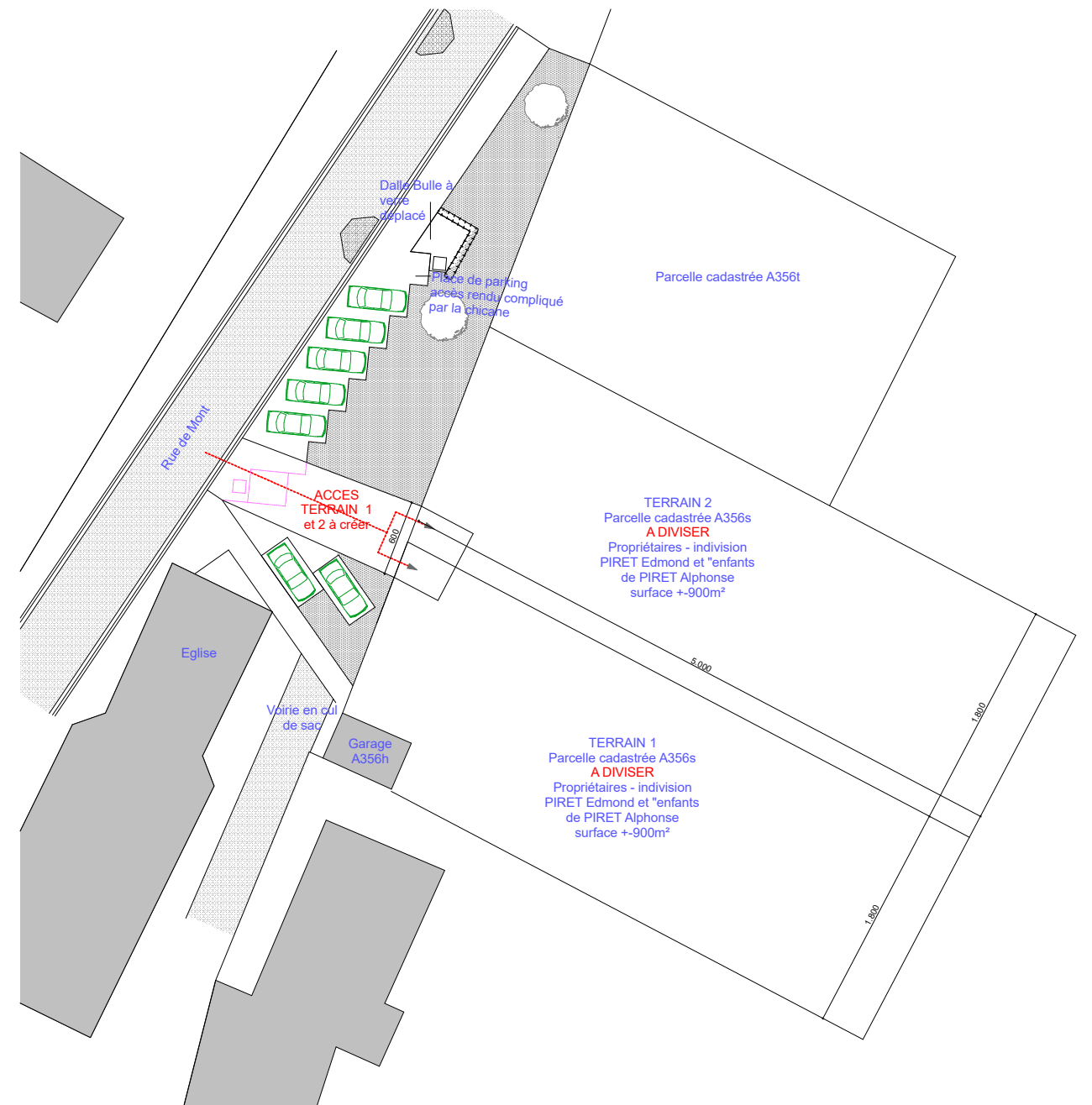
MODIFICATIONS: Type et date

Type	Date

Les dessins restent la propriété de l'architecte. Toutes les fondations au bon sol et hors gel. Les mesures sont à vérifier par les entrepreneurs. Il appartient au réalisateur de réaliser les travaux en respectant les remarques émises par les autorités lors de la délivrance du permis d'urbanisme.



Implantation: Situation existante 1:500



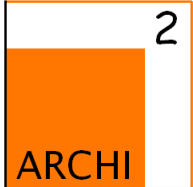
Implantation : Situation projetée 01 1:500

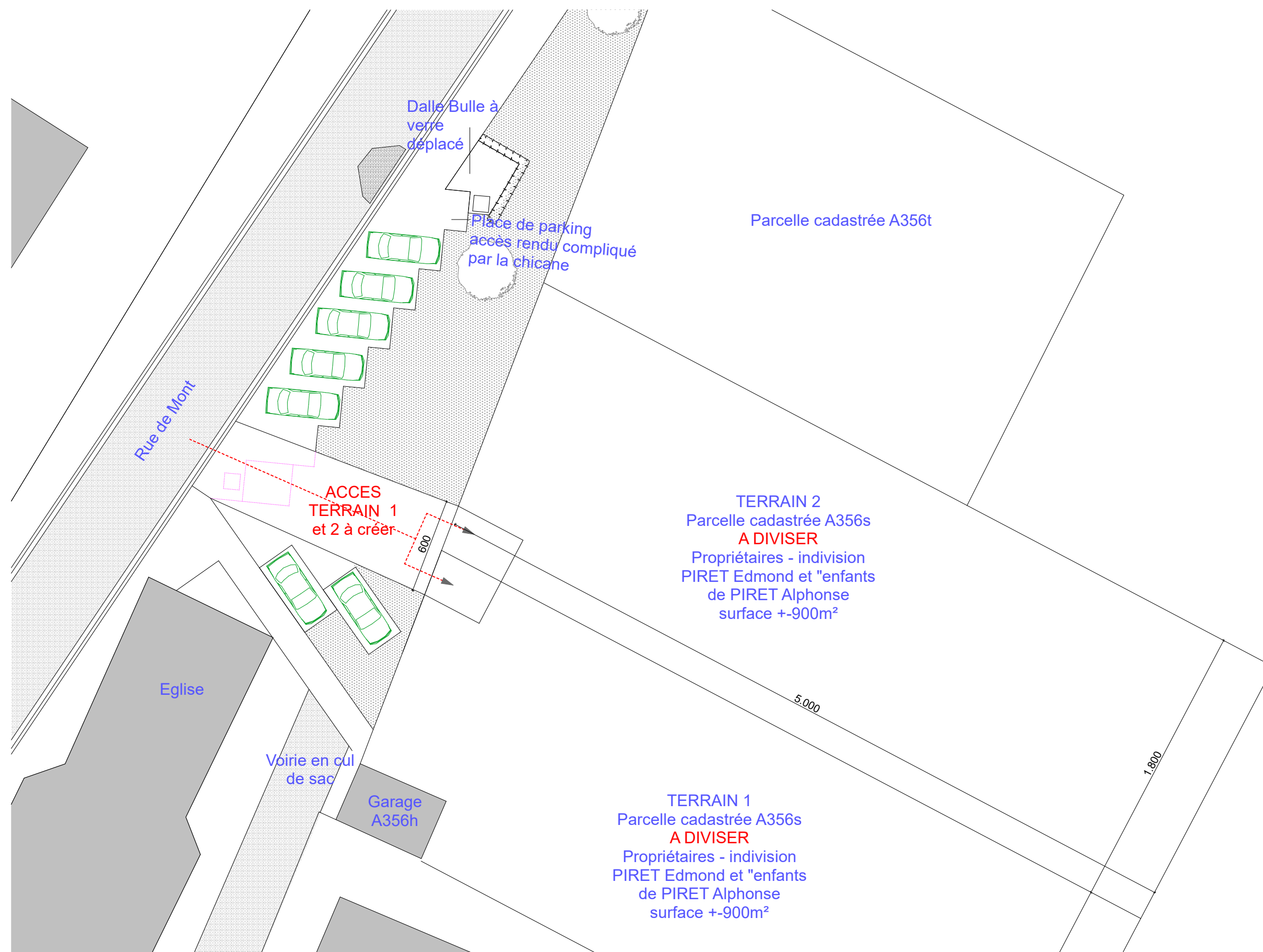
Situation existante

- => Les 2 terrains sont séparés de la voirie par une bande d'herbe sans affectation particulière
- => Présence de 7 places de parking "en épi" le long de la voirie
- => 1 place de parking est située derrière l'îlot de la chicane => place peu accessible
- => Présence d'une dalle pour bulle à verres et présence d'une "bulle Terre "

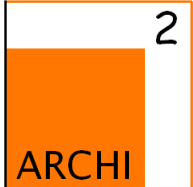
Division en 2 lots à bâtir

- => Accès terrain 1 et 2 mutualisé:
- Déplacement de la dalle pour bulle à verre et de la "bulle Terre" et suppression d'une place de parking
- Aménagement de 2 nouvelles places de parking sur terrain communal

MAITRE DE L'OUVRAGE		Sophie MEYS Rue Haute, 56a - Bte Rez 2 4650 HERVE 0497/86 87 51 meys@archi2.eu - www.archi2.eu	
Division d'un bien en 2 parcelles à bâtir			
ESQUISSE 02	22/04/2024	2/3	



Implantation : Situation projetée 01 1:250

MAITRE DE L'OUVRAGE		Sophie MEYS Rue Haute, 56a - Bte Rez 2 4650 HERVE 0497/86 87 51 meys@archi2.eu - www.archi2.eu	
Division d'un bien en 2 parcelles à bâtir			
ESQUISSE 02	22/04/2024	3/3	