



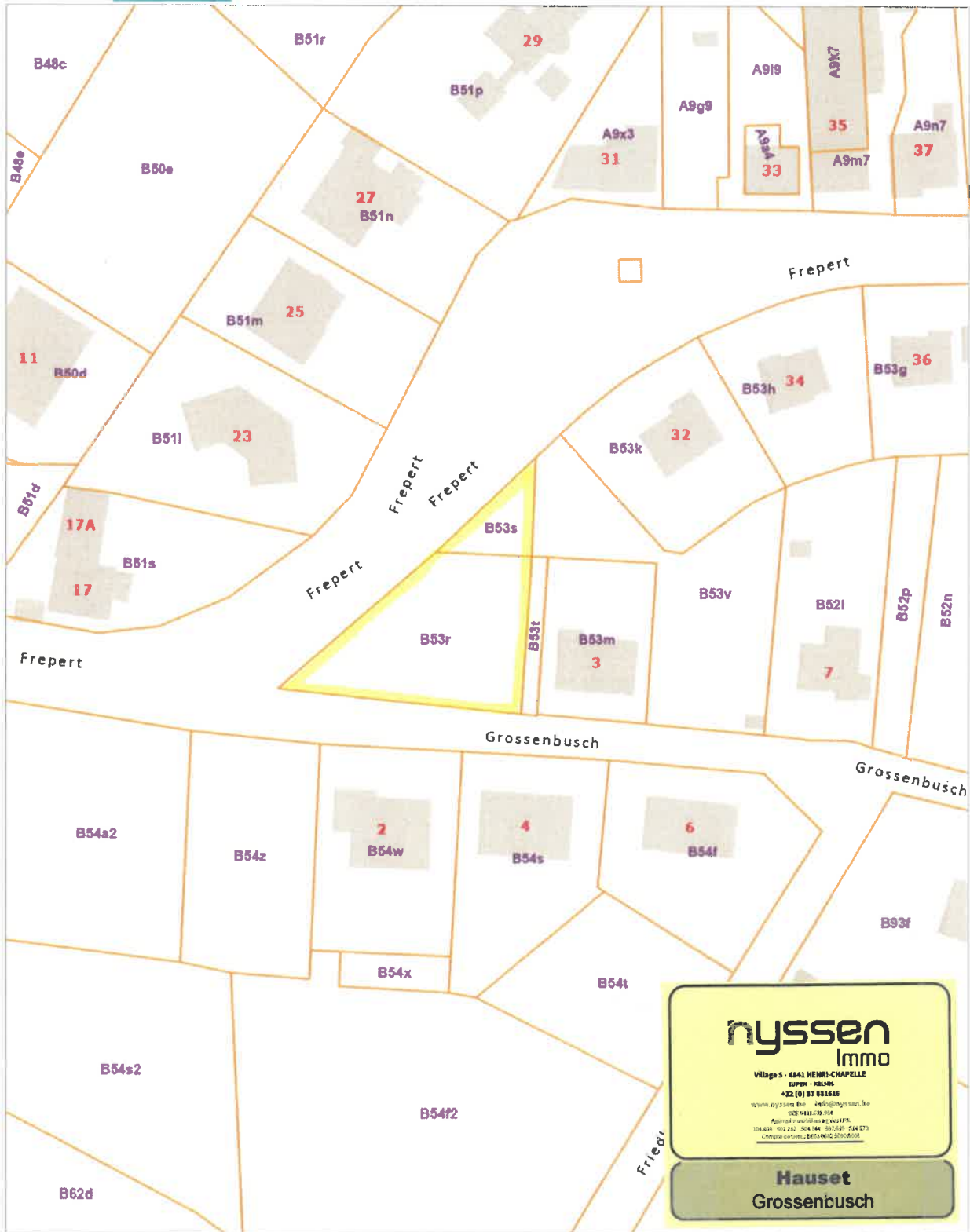
Service Public
Fédéral
FINANCES

DOCUMENTATION
PATRIMONIALE

Extrait du plan parcellaire cadastral


Centré sur :
RAEREN GEM 3/HAUSET/

Situation la plus récente
Fait le 02/01/2025
Échelle : 1:1000



L'AGDP est l'auteur du plan parcellaire cadastral et le producteur de la base de données de laquelle les données sont reprises et jouit de la propriété intellectuelle comme repris dans la loi sur les droits d'auteurs et les droits des bases de données. Depuis le 01/01/2018 les bâtiments du plan parcellaire cadastral seront repris progressivement et remplacés par un set de données (= Bpn_ReBu autrement dit Bâtiment Régionaux) géré par les régions. L'AGDP ne sera dès lors plus responsable pour la représentation des bâtiments sur le plan parcellaire cadastral.





ZACC

nyssen
Immo

Village 5 - 4841 HENRI-CHAPELLE
RUMIL - SALLES

+32 (0) 87 881616

www.nyssen.be info@nyssen.be

Agence immobilière agréée ASP

124/2012 (2012) 02/04/2012 124/2012

Compteur de l'Etat: 02/04/2012 02/04/2012

Hauset

Grossenbusch

Lista der Koordinaten

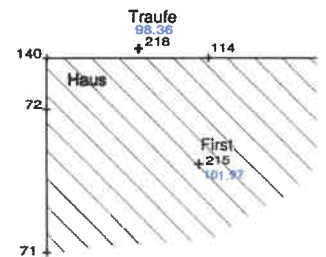
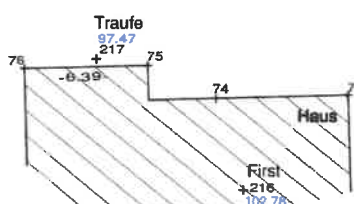
59	580.06	550.73	Zaun	132	606.83	554.45	A.Stein
65	584.90	529.46	Gbdeecke	133	603.47	554.71	A.Stein
66	584.91	532.50	Gbdeecke	138	598.95	536.81	Gbdeecke
67	602.88	568.71	Gbdeecke	139	598.92	527.82	Gbdeecke
68	597.85	575.72	Gbdeecke	140	572.56	507.00	Gbdeecke
69	603.89	580.51	Gbdeecke	141	588.54	507.98	Gbdeecke
70	602.86	581.86	Gbdeecke	142	609.95	538.70	Gbdeecke
71	572.57	496.99	Gbdeecke	143	634.38	538.60	Gbdeecke
72	572.54	504.38	Gbdeecke	144	634.46	542.10	Gbdeecke
73	562.21	504.79	Gbdeecke	145	641.05	541.95	Gbdeecke
74	555.43	504.59	Gbdeecke	146	630.94	555.21	Gbdeecke
75	551.93	506.28	Gbdeecke	147	626.93	554.95	Gbdeecke
76	545.54	506.11	Gbdeecke	148	612.93	576.32	Gbdeecke
77	574.68	521.96	E.Mast	151	624.46	524.79	Gbdeecke
78	547.51	522.54	E.Mast	152	620.50	554.82	Gbdeecke
79	562.22	575.02	E.Mast	161	612.21	521.25	Grenze
80	564.04	546.67	Baum	165	582.91	521.95	Grenze
81	539.53	535.85	Baum	166	574.68	522.20	Grenze
82	529.56	528.58	Baum	167	560.98	522.60	Grenze
83	564.71	522.17	Baum	168	547.60	522.81	Grenze
84	562.67	514.57	Baumstumpf	169	538.07	522.69	Grenze
95	624.25	521.41	A.Stein	170	531.20	523.02	Grenze
96	644.43	520.16	A.Stein	172	582.94	575.09	Grenze
97	624.35	522.20	Gbdeecke	173	667.13	577.05	Grenze
99	635.04	620.73	Zaun	174	645.71	574.90	Grenze
106	619.25	498.24	Gbdeecke	175	636.61	572.60	Grenze
109	619.69	507.20	Gbdeecke	178	629.37	589.79	Grenze
110	603.52	507.95	Gbdeecke	177	625.32	588.19	Grenze
111	588.55	503.91	Gbdeecke	181	601.97	522.12	Grenze
114	580.93	507.05	Gbdeecke	182	585.99	521.91	Grenze
115	590.36	527.83	Gbdeecke	186	559.34	551.34	A.Stein
116	629.76	530.68	Gbdeecke	187	604.36	521.91	A.Stein
117	635.56	530.56	Gbdeecke	188	579.94	522.04	A.Stein
118	636.87	529.14	Gbdeecke	200	577.07	550.82	N.Stein
119	640.76	529.05	Gbdeecke	201	576.94	522.13	Grenze
120	629.60	521.09	Baum	202	577.15	569.26	Grenze
121	602.58	522.15	Baum	203	576.94	523.13	N.Stein
122	612.08	521.13	E.Mast	1000	532.38	529.50	Station
123	602.01	546.74	A.Stein	1001	542.18	548.95	Nagel
124	586.04	546.88	A.Stein	1002	612.45	518.49	Nagel
128	604.05	550.61	Zaun	1003	624.91	514.72	Station
131	619.10	584.45	A.Stein				

Maßstab : 1. 250



Lista der Koordinaten (Nr. X, Y, Z)

210	600.05	572.01	106.620	FIRST
211	597.32	575.88	104.883	TRAUFE
212	629.75	530.59	100.598	TRAUFE
213	629.67	534.67	104.306	FIRST
214	593.98	537.37	102.049	FIRST
215	580.42	501.59	101.971	FIRST
216	556.86	499.30	102.782	FIRST
217	549.29	506.64	97.467	TRAUFE
218	577.30	507.59	98.356	TRAUFE
219	584.48	533.71	99.446	TRAUFE



nyssen Immo

Village 5 - 4841 HENRI CHAPELLE
 IMPER - BELGIUM
 +32 (0)47 821616
 www.nyssen.be info@nyssen.be
 RUE OULE 516 90
 136-004 501-213 501-684 502-646 534-513
 Compte de tiers : 0843044220000000

**Hauset
 Grossenbusch**